

TU 2391 016

552300  
+ 1199700

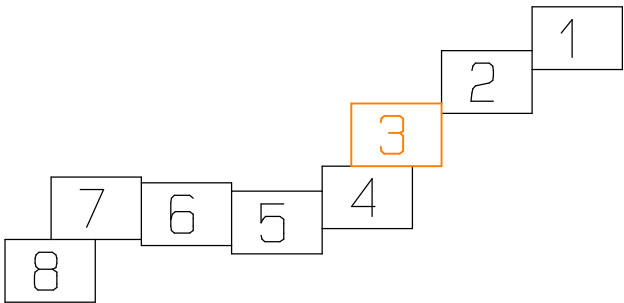
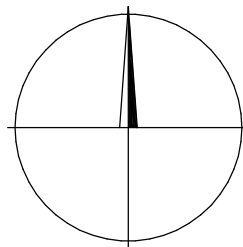
směr Rohatec  
směr Veselí nad Moravou

k.ú. Strážnice na Moravě

TU 2391 017

TU 2391 015

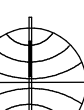
KLAD MAPOVÝCH LISTŮ



				ČÍSLO SOUPRAVY:
REVIZE Č.	DATUM		ZMĚNA	



SB projekt s.r.o.  
Kosdrenská 4063/4, 695 01 Hodonín

Katastrální území Svatyně, Petrov u Hodonína Správa železnic, s.p. Investor	Vyhotovil V. Vyskočil, P. Putna Správa železnic, s.p., Oblastní úřad Objednavatel	Kontroloval Ing. Svatopluk Štoklaska Nové Město, 1000 Praha 1 SB Projekt s.r.o., Kasárenská 4063/4, 695 01 Hodonín 1	 <div>GEOMETRA</div> <div>zeměměřická kancelář s.r.o. K.YJOV, Masarykovo nám. 63 tel. 518 611 666 ICO - 253 287 27</div>
Název zakázky :  Odstranění TOR na přejezdu P8146 v km 11,557 trati Rohatec - Veselí nad Moravou			
Geodetický podklad - Vytýčovací síť			
Přehled bodového pole - vytýčovací síť			
Část: 1.3 Priloha: 2.3		Zakázka č. 158/2020 Datum 2/2020 Souř.systém S-JTSK Výškový syst. Bpv Měřítko 1 : 1000	

#### SEZNAM PS, SO :

- PS 01 Kabelizace a vady na SZZ
- PS 02 Přejezdové zabezpečovací zařízení v km 11,557
- SO 01 Železniční svrsek
- SO 02 Železniční spodek
- SO 03 Železniční přejezd v km 11,557
- SO 04 Elektrická přípojka PZZ

#### BOD VYTÝČOVACÍ SÍTĚ

- o 2378 Bude zachován
- o 2382 Bude zničen
- o 2376 Při ochraně může být zachován
- o 4002 Pomocný bod, dočasně stab.